

LOTTO 1

COMUNE DI CHIOGGIA (VE)
Piazza Baldin e Mantovan n.42 Chioggia (VE)
Appartamento censito N.C.E.U. fg 81 mappale 296 sub 7 e sub 8

SCHEMA DESCRITTIVA



Immagine da satellite



foto n.1



SETTORE LAVORI PUBBLICI
SERVIZIO PATRIMONIO
RELAZIONE

UBICAZIONE COMUNE DI CHIOGGIA PIAZZA BALDIN E MANTOVAN 42

CATASTO FABBRICATI FOGLIO 81 Mappale 296 sub.8

PERTINENZA FOGLIO 81 Mappale 296 sub.7

ANNO DI COSTRUZIONE 1950

PROVENIENZA Verbali di acquisizione n. prot. 11982 del 06.06.2005
e prot.n.ro 5760 del 29.03.2012

Il fabbricato ad uso residenziale pubblico ex Stato, è stato realizzato nel 1950 e acquisito tra le proprietà Comunali, giusto verbale di acquisizione prot. n. 11982 in data 06.06.2005 e prot.n.ro 5760 del 29.03.2012.

La tipologia è a blocco quadrifamigliare, composta da alloggi dislocati su 2 piani di cui n.2 a piano terra e n. 2 primo piano. Il complesso immobiliare è ubicato in Comune di Chioggia, località Cavanella d'Adige, via Piazza Baldin e Mantovan 42. È censito al N.C.E.U. Foglio 81 mappale 296 sub. 8 residenza e garage su mappale 296 sub. 7 e scoperto comune.

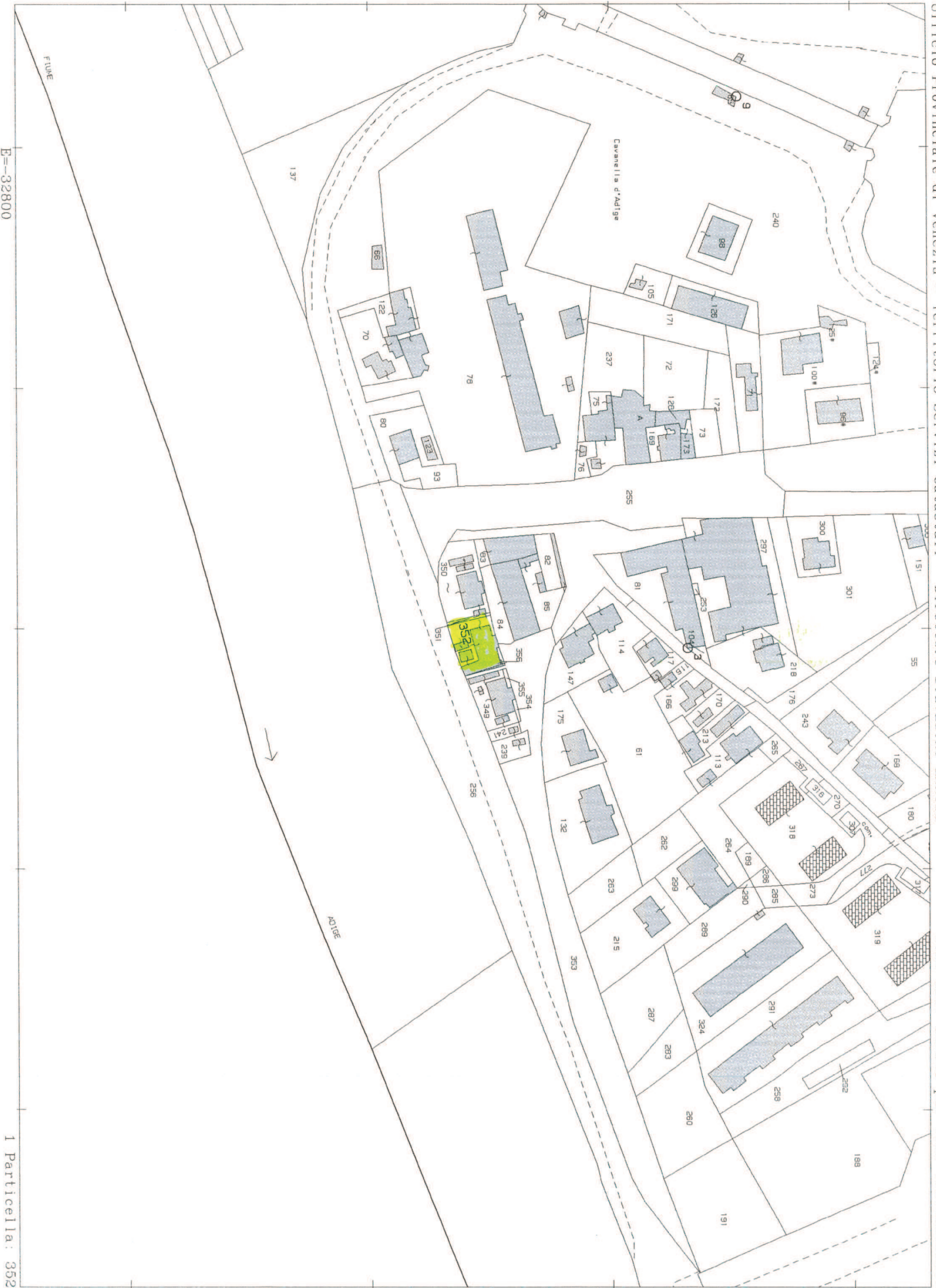
La residenza si sviluppa al piano terra, in un unico piano, con entrata comune, cucina pranzo, disimpegno, bagno con n. 2 camere da letto, (l'immobile risulta attualmente occupato senza titolo).

IL TECNICO

N=94000

Ufficio Provinciale di Venezia - Territorio Servizi Catastali - Direttore SILVESTRI ENRICO

Vis. tel. esente per fini istituzionali



E=32800

1 Particella: 352

Comune: CHIOGGIA
Foglio: 81

Scala originale: 1:2000
Dimensione cornice: 534.000 x 378.000 metri

1-Set-2015 11:57
Prot. n. T87114/2015

Dichiarazione protocollo n. VE0234999 del 05/09/2007

Planimetria di u.i.u. in Comune di Chioggia

Piazza Baldin E Mantovan

civ. 42

Agenzia del Territorio
CATASTO FABBRICATI
Ufficio Provinciale di
Venezia

Identificativi Catastali:

Sezione:

Foglio: 81

Particella: 296

Subalterno: 8

Compilata da:

Boscolo Agostini Giuliano

Iscritto all'albo:

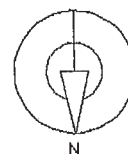
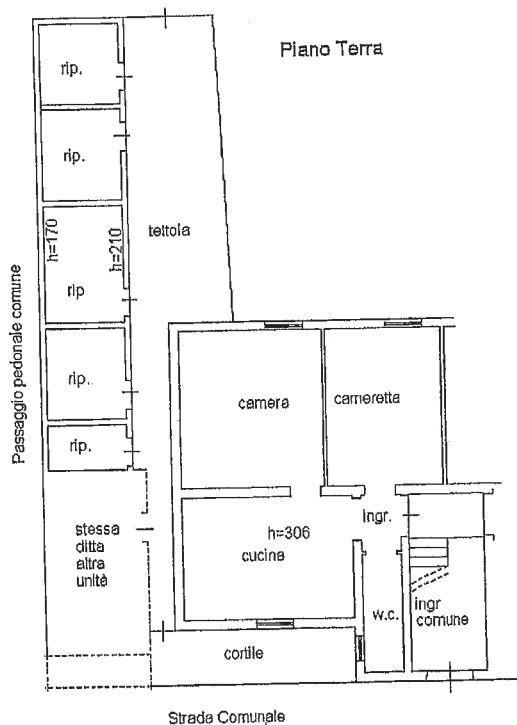
Geometri

Prov. Venezia

N. 1414

scheda n. 1

Scala 1:200

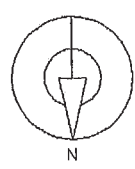
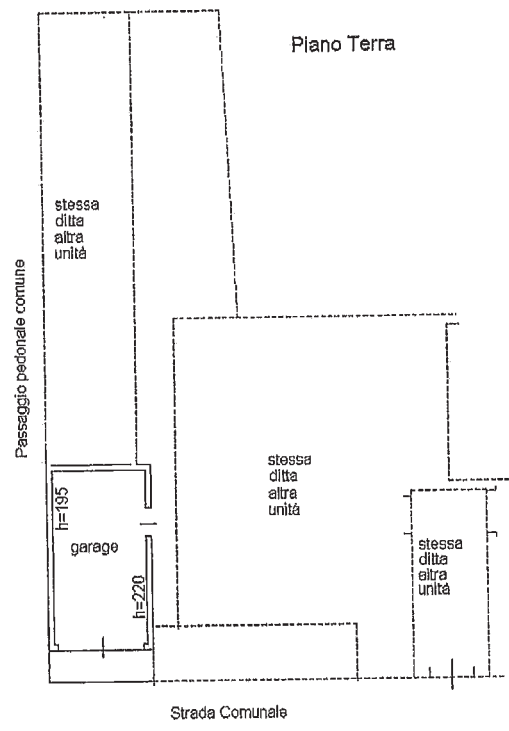


Catasto dei Fabbricati - Situazione al 03/02/2010 - Comune di CHIUGGIA(CO36) - Foglio di planimetria n. 81 - Subalterno n. 8 - Piazza Baldin E Mantovan n. 42 piano: T;

Agenzia del Territorio
CATASTO FABBRICATI
Ufficio Provinciale di
Venezia

Dichiarazione protocollo n. VE0234999 del 05/09/2007	
Planimetria di u.i.u. in Comune di Chloggia	
Piazza Baldin E Mantovan	civ. 42
Identificativi Catastali:	Compilata da: Boscolo Agostini Giuliano
Sezione:	Iscritto all'albo: Geometri
Foglio: 81	Prov. Venezia
Particella: 296	N. 1414
Subalterno: 7	

cheda n. 1 Scala 1:200



Catasto dei Fabbricati - Situazione al 03/02/2010 - Comune di Chloggia (30030) - Foglio 81 - Particella 296 - Subalterno 7 - PIAZZA BALDIN E MANTOVAN n. 42 piano: T.

Visura per immobile

Situazione degli atti informatizzati al 02/12/2015

Dati della richiesta	Comune di CHIOGGIA (Codice: C638)
	Provincia di VENEZIA
Catasto Fabbricati	Foglio: 81 Particella: 296 Sub.: 8

Unità immobiliare

N.	DATI IDENTIFICATIVI				DATI DI CLASSAMENTO							
	Sezione Urbana	Foglio	Particella	Sub	Zona Cens.	Micro Zona	Categoria	Classe	Consistenza	Superficie Catastale	Rendita	
1		81	296	8	5		A/3	3	5 vani	Totale: 86 m ² Totale escluse aree scoperte**: 85 m ²	Euro 243,77	Variazioni superficie

Indirizzo	PIAZZA BALDIN E MANTOVAN n. 42 piano: T;
Annotazioni	classamento e rendita non rettificati entro dodici mesi dalla data di iscrizione in atti della dichiarazione (D.M. 701/94)

INTESTATO

N.	DATI ANAGRAFICI	CODICE FISCALE
1	COMUNE DI CHIOGGIA con sede in CHIOGGIA	00621100270*
DATI DERIVANTI DA	VOLTURA D'UFFICIO del 29/03/2012 Voltura n. 12326.1/2012 in atti dal 22/06/2012 (protocollo n. VE0102518) Repertorio n. ... Registrazione: Sede: ESAMINA NOTA	

Mappali Terreni Correlati

Sezione - Foglio 81 - Particella 352

Sezione - Foglio 81 - Particella 356

Unità immobiliari n. 1

Visura telematica esente per fini istituzionali

* Codice Fiscale Validato in Anagrafe Tributaria

** Si intendono escluse le "superfici di balconi, terrazzi e aree scoperte pertinenziali e accessorie, comunicanti o non comunicanti" (cfr. Provvedimento del Direttore dell'Agenzia delle Entrate 29 marzo 2013).

Visura per immobile

Situazione degli atti informatizzati al 02/12/2015

Dati della richiesta	Comune di CHIOGGIA (Codice: C638)
	Provincia di VENEZIA
Catasto Fabbricati	Foglio: 81 Particella: 296 Sub.: 7

Unità immobiliare

N.	DATI IDENTIFICATIVI				DATI DI CLASSAMENTO							Variazioni superficie
	Sezione Urbana	Foglio	Particella	Sub	Zona Cens.	Micro Zona	Categoria	Classe	Consistenza	Superficie Catastale	Rendita	
1		81	296	7	5		C/6	5	11 m ²	Totale: 11 m ²	Euro 24,43	

Indirizzo	PIAZZA BALDIN E MANTOVAN n. 42 piano: T;
Annotazioni	classamento e rendita non rettificati entro dodici mesi dalla data di iscrizione in atti della dichiarazione (D.M. 701/94)

INTESTATO

N.	DATI ANAGRAFICI	CODICE FISCALE
1	COMUNE DI CHIOGGIA con sede in CHIOGGIA	00621100270*
DATI DERIVANTI DA	VOLTURA D'UFFICIO del 29/03/2012 Voltura n. 12326.1/2012 in atti dal 22/06/2012 (protocollo n. VE0102518) Repertorio n. ... Registrazione: Sede: ESAMINA NOTA	

Mappali Terreni Correlati

Sezione - Foglio 81 - Particella 352

Sezione - Foglio 81 - Particella 356

Unità immobiliari n. 1

Visura telematica esente per fini istituzionali

* Codice Fiscale Validato in Anagrafe Tributaria